

Razítko, podpis:



Příloha k 1.13

Žádost o: úpravu připojení k silnici I. třídy
připojení místní komunikace k silnici I. třídy
úpravu připojení sousední nemovitosti k silnici I. třídy

Předmět žádosti: úprava připojení vyvolané v rámci stavby „Chodník, Propojení ul. U Losinky – cyklostezka ul. Jesenická“

Připojení k silnici: silnice I/44 v obci Rapotín

Připojení vlevo ve směru: Velké Losiny

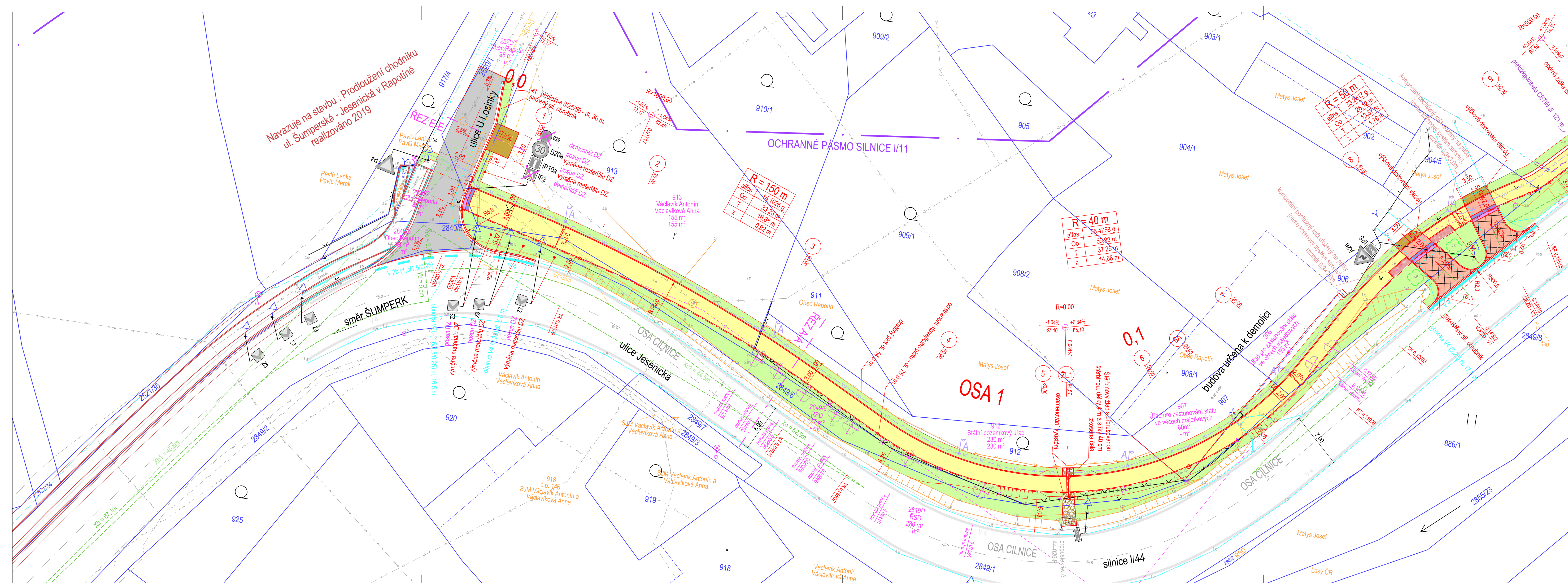
Viz C.1 Situační výkres širších vztahů, podrobněji C3.a,b Koordinační situační výkres

Pozemky na k. ú.: Rapotín

| Parc. č. | Příčný řez | Staničení | Šířka kom. připojení / poloměr zaoblení | Povrch | Kategorie PK | §10 odst. 4 ZPK |
|----------|------------|--------------|---|-----------------|--|-----------------|
| 2849/5 | PR: V0 | v km 0,00000 | R 5,00 m | Asfalt | Místní komunikace funkční skupiny C – úprava nároží směrem na Velké Losiny | a) |
| 906 | PR: V1 | v km 0,14002 | 3,50 m | Betonová dlažba | Sjezd | b) |
| 906 | PR: V2 | v km 0,14910 | 3,50 m | Betonová dlažba | Sjezd | b) |
| 871 | PR: V3 | v km 0,23030 | 6,00 m | Betonová dlažba | Sjezd | b) |
| 872/2 | PR: V4* | v km 0,27635 | 6,00 m | Betonová dlažba | Sjezd | b) |
| 870/2 | PR: V5 | v km 0,29396 | 6,00 m | Betonová dlažba | Sjezd | b) |

*Pozn.:

Vjezd V4 v km 0,276 je jako druhý pro stejnou nemovitosti. Nutnost jeho zřízení vyplývá z místní situace. Sjezd opatřený posuvnou bránou V5 vede jen na dvůr parc. č. 870/2. Tento prostor je obestavěn a není zde možný přístup na zahradu za domem a nádvoří parc. č. 870/1 a 872/2. V současné době majitel objíždí celý blok přes cizí pozemek parc. č. 2514/4. V případě, že se na těchto pozemcích začne stavět, což je v souladu s územním plánem, tak už vlastníci manželé Bartošovi nebudou mít možnost příjezdu na zadní zahradu. Proto je do projektu zakomponována i úprava tohoto druhého sjezdu.



LEGENDA SÍTÍ:

- CETIN NEZAMĚŘENÝ
- CETIN PODZEMNÍ
- ČEZ - NN NADZEMNÍ
- ČEZ - NN PODZEMNÍ
- ČEZ - VN NADZEMNÍ
- ČEZ - NOVÉ VEDENÍ NN PODZEMNÍ (SO 402)
- GASNET - PLYN STL
- ŠPVS - KANALIZACE DEŠTOVÁ
- ŠPVS - KANALIZACE SPLAŠKOVÁ
- ŠPVS - VODOVOD
- OBEČ - DEŠTOVÁ KANALIZACE - PVC DN500 (SO 301)
- CETIN - PŘELOŽKA KABELU (SO 403)
- CETIN - NOVÁ CHRÁNIČKA (SO 403)
- PŘÍPOJKA PVC DN150
- DRENÁŽ HDPE DN150
- OBEČ - KABEL VO PODZEMNÍ (SO 401)
- OBEČ - NOVÁ CHRÁNIČKA (SO 401)

STAVEBNÍ OBJEKTY:

- SO 101 - CHODNÍK
- SO 201 - LÁVKA PŘES LOSINKU
- SO 301 - ODVODNĚNÍ DOPRAVNÍCH PLOCH
- SO 401 - VEŘEJNÉ OSVĚTLENÍ
- SO 402 - PŘELOŽKA VEDENÍ NN
- SO 403 - ZÁSAH DO ZAŘÍZENÍ CETIN

KATASTRÁLNÍ ÚZEMÍ:

- HRANICE PARCEL K.Ú. RAPOTÍN
- PARCELNÍ Č. DOTČENÉHO POZEMKU
- VLASTNÍK
- TRVALÝ ZÁBOR
- VYNĚTÍ ZE ZPF
- VLASTNÍK SOUSEDNÍHO POZEMKU
- KÁCENÍ STROMU
- STROMY BUDOU VYKÁCENY V RAMCI DEMOLICE DOMU č.p. 147

LEGENDA PLOCH

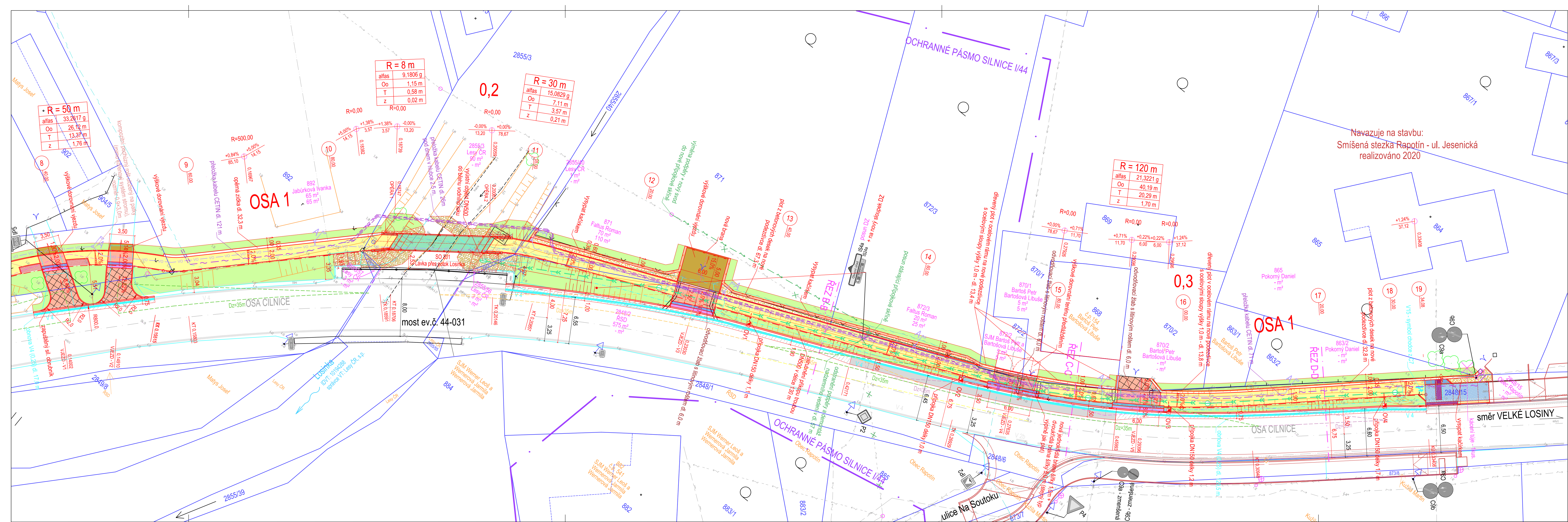
- CHODNÍK - BETONOVÁ DLAŽBA 10x20 CM, TL. 6 CM ŠEDÁ - kce 1a
- CHODNÍK - HMATOVÝ KONTRAST - BET. DLAŽBA 20x20 CM BEZ FAZETY, TL. 6(8) CM, ŠEDÁ - kce 2
- VJEZDY, CHODNÍK V MÍSTĚ VJEZDU - BETONOVÁ DLAŽBA 10x20 CM, TL. 8 CM ŠEDÁ - kce 2
- CHODNÍK - BEZPEČNOSTNÍ ODSTUP Z ŽULOVÉ KOSTKY 10/10/10 CM - kce 1b
- VJEZD - BETONOVÁ DLAŽBA 10x20 CM, TL. 8 CM ŠEDÁ - neuznatelný náklad - kce 2
- HMATNÁ DLAŽBA - BETONOVÁ DLAŽBA S VÝSTUPKY 10x20 CM, TL. 6/8 CM, ČERVENÁ - kce 2
- HMATNÁ DLAŽBA - BETONOVÁ DLAŽBA S VÝSTUPKY 10x20 CM, TL. 6/8 CM, BILÁ - kce 2
- HMATNÁ DLAŽBA - PŘEDLÁŽDĚNÍ DLAŽBOU 10/20/6 CM, BILÉ BARVY
- SMÍŠENÁ STEZKA - ZÁMKOVÁ DLAŽBA BEZ FAZETY TL. 6 CM, 10x20 CM, ČERVENÁ - kce 1a
- SMÍŠENÁ STEZKA - PŘEDLÁŽDĚNÍ DLAŽBOU 10x20x6 CM, ČERVENÉ BARVY
- SMÍŠENÁ STEZKA - PŘEDLÁŽDĚNÍ ŽULOVOU KOSTKOU 10/10/10 CM
- SILNICE - OBNOVA ASFALTOVÝCH VRSTEV - kce 4
- SILNICE - PLNÁ KONSTRUKCE ASFALTOBETON - neuznatelný náklad - kce 5
- KOMUNIKACE - PLNÁ KONSTRUKCE ASFALTOBETON - neuznatelný náklad - kce 6
- VJEZD - ŽIVIČNÝ RECYKLÁT - kce 3
- LÁVKA - ŽELEZOBETON
- KAČÍREK
- OKAMENOVÁNÍ - DLAŽBA Z LOMOVÉHO KAMENE DO BETONU
- KOMPOZITNÍ POCHOZÍ ROŠT
- VEGETACE - OHUMUSOVÁNÍ
- VEŘEJNÉ OSVĚTLENÍ
- výška sloupů 3 m

KLAD LISTŮ

Povolení ke zřízení (úpravě) sjezdu ze silnice č.: na parcelu..... viz PD vydáno Krajským úřadem Olomouckého kraje - silničním správním úřadem dne18.1.2024. č.j.: KUOK 9552/2024

Razítko, podpis: KRAJSKÝ ÚŘAD OLOMOUCKÉHO KRAJE odbor dopravy a silničního hospodářství

| | | | | |
|--|---------------------------------------|---------------------|--|----------------|
| Výškový systém: B.p.v. Souřadnicový systém: S-JTSK | | | Ing. Linda Šmitalová, IČO 74276361 Rokycaňova 781/13 Olomouc 77900 +420 777 829 795 smitalova@atelis.eu www.atelis.eu | |
| VEDOUcí PROJEKTU | ZODPOVĚDNÝ PROJEKTANT | VYPRACOVAL | atelis | |
| Ing. Petr SMÍTAL ČKAIT 1202264 | Ing. Linda SMÍTALOVÁ ČKAIT 1201908 | Ing. Aigul MAKAROVA | | |
| STAVEBNÍK OBEČ RAPOTÍN | | | ZAKÁZKOVÉ ČÍSLO | 2023011 |
| KRAJ OLOMOUCKÝ | | | FORMÁT | 5 x A4 |
| AKCE | | | DATUM | 06/2023 |
| MÍSTO k.ú. RAPOTÍN | | | STUPEŇ | DUSP+PDPS |
| | | | MĚRÍTKO | 1:250 |
| CHODNÍK, PROPOJENÍ UL. U LOSINKY - CYKLOSTEZKA UL. JESENICKÁ | | | ČÍSLO PŘÍLOHY | ČÍSLO SOUPRAVY |
| | | | C.3a | |



LEGENDA SÍTÍ:

- CETIN NEZAMĚŘENÝ
- CETIN PODZEMNÍ
- ČEZ - NN NADZEMNÍ
- ČEZ - NN PODZEMNÍ
- ČEZ - VN NADZEMNÍ
- ČEZ - NOVÉ VEDENÍ NN PODZEMNÍ (SO 402)
- GASNET - PLYN STL
- OBEC - DEŠŤOVÁ KANALIZACE - PVC DN500 (SO 301)
- CETIN - PŘELOŽKA KABELU (SO 403)
- CETIN - NOVÁ CHRÁNIČKA (SO 403)
- PŘÍPOJKA PVC DN150
- DRENÁŽ HDPE DN150
- OBEC - KABEL VO PODZEMNÍ (SO 401)
- OBEC - NOVÁ CHRÁNIČKA (SO 401)

STAVEBNÍ OBJEKTY:

- SO 101 - CHODNÍK
- SO 201 - LÁVKA PŘES LOSINKU
- SO 301 - ODVODNĚNÍ DOPRAVNÍCH PLOCH
- SO 401 - VEŘEJNÉ OSVĚTLENÍ
- SO 402 - PŘELOŽKA VEDENÍ NN
- SO 403 - ZÁSAH DO ZAŘÍZENÍ CETIN

KATASTRÁLNÍ ÚZEMÍ:


- HRANICE PARCEL K.Ú. RAPOTÍN
- PARCELNÍ Č. DOTČENÉHO POZEMKU
- VLASTNÍK
- TRVALÝ ZÁBOR
- VÝNĚTI ZE ZPF
- VLASTNÍK SOUSEDNÍHO POZEMKU
- KÁCENÍ STROMU
- STROMY BUDOU VYKÁCENY V RAMCI DEMOLICE DOMU č.p. 147

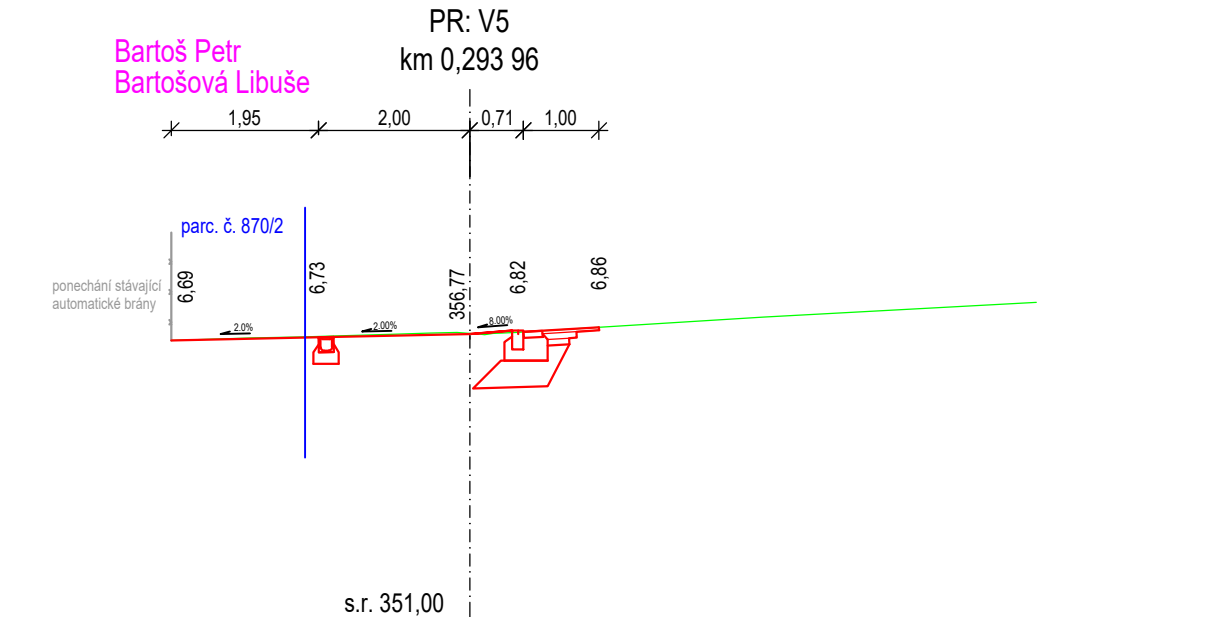
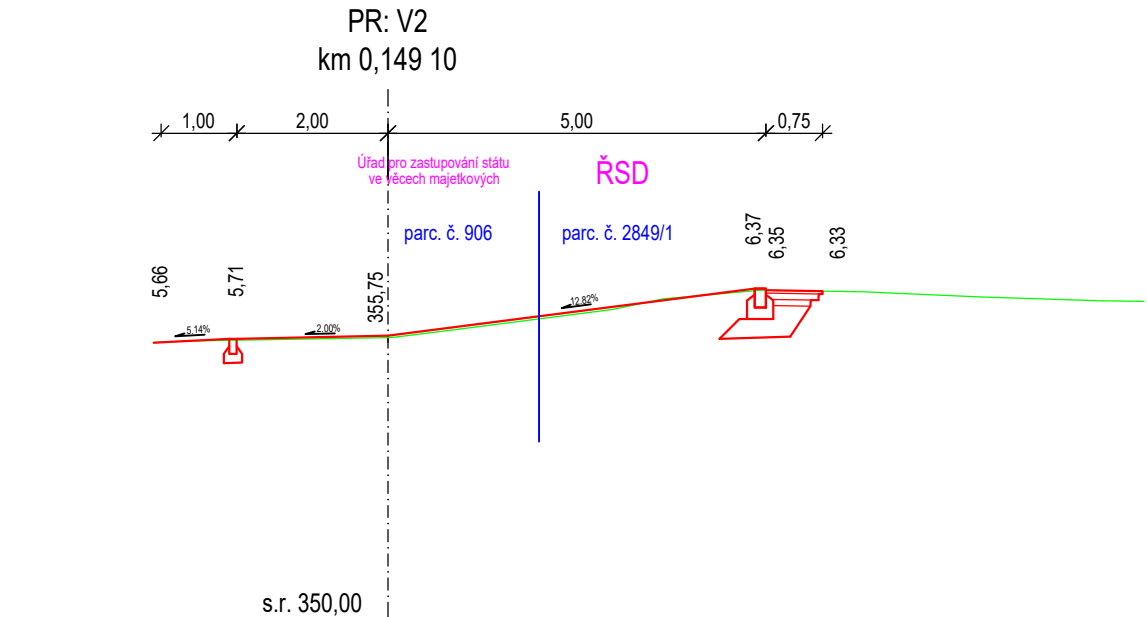
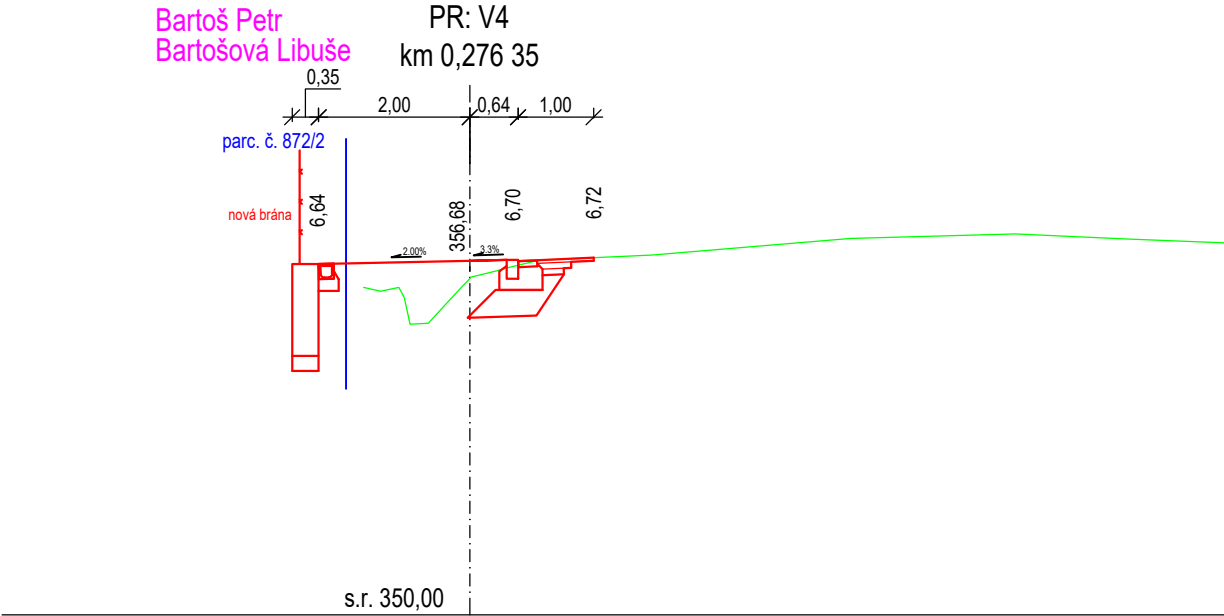
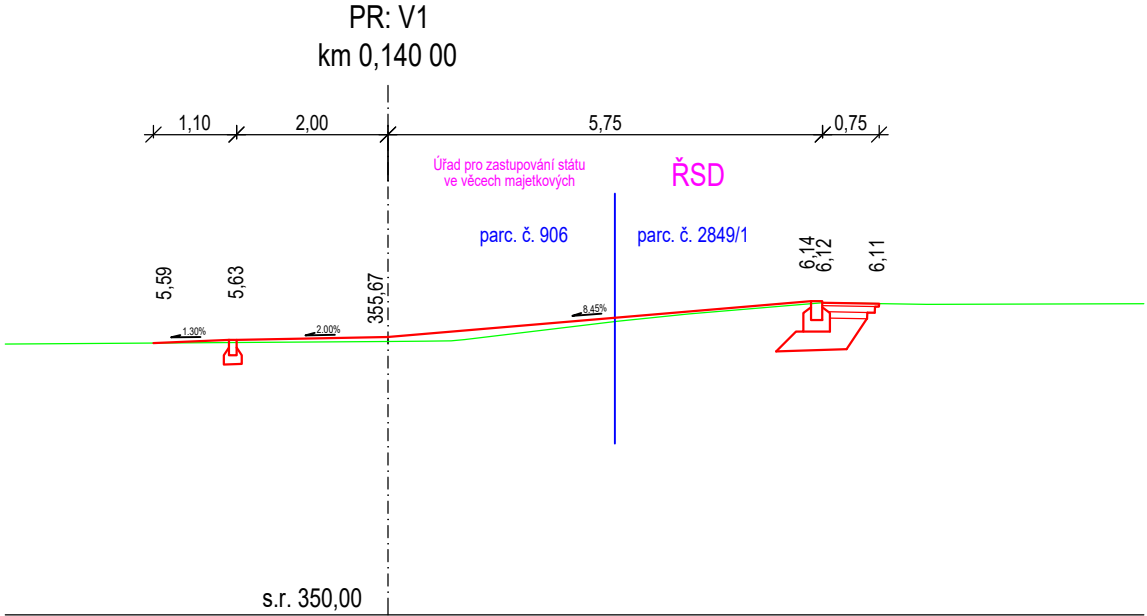
LEGENDA PLOCH

- CHODNÍK - BETONOVÁ DLAŽBA 10x20 CM, TL. 6 CM ŠEDÁ - koe 1a
- CHODNÍK - HMATOVÝ KONTRAST - BET. DLAŽBA 20X20 CM BEZ FAZETY, TL. 6(8) CM, ŠEDÁ - koe 2
- VJEZDY, CHODNÍK V MÍSTĚ VJEZDU - BETONOVÁ DLAŽBA 10x20 CM, TL. 8 CM ŠEDÁ - koe 2
- CHODNÍK - BEZPEČNOSTNÍ ODSTUP Z ŽULOVÉ KOSTKY 10/10/10 CM - koe 1b
- VJEZD - BETONOVÁ DLAŽBA 10x20 CM, TL. 8 CM ŠEDÁ - neuznatelný náklad - koe 2
- HMATNÁ DLAŽBA - BETONOVÁ DLAŽBA S VÝSTUPKY 10X20 CM, TL. 6(8) CM, ČERVENÁ - koe 2
- HMATNÁ DLAŽBA - BETONOVÁ DLAŽBA S VÝSTUPKY 10X20 CM, TL. 6(8) CM, BÍLÁ - koe 2
- HMATNÁ DLAŽBA - PŘEDLÁŽDĚNÍ DLAŽBOU 10/20/6 CM, BÍLÉ BARVY
- SMÍŠENÁ STEZKA - ZÁMKOVÁ DLAŽBA BEZ FAZETY TL. 6 CM, 10X20 CM, ČERVENÁ - koe 1a
- SMÍŠENÁ STEZKA - PŘEDLÁŽDĚNÍ DLAŽBOU 10x20x6 CM, ČERVENÉ BARVY
- SMÍŠENÁ STEZKA - PŘEDLÁŽDĚNÍ ŽULOVOU KOSTKOU 10/10/10 CM
- SILNICE - OBNOVA ASFALTOVÝCH VRSTEV - koe 4
- SILNICE - PLNÁ KONSTRUKCE ASFALTOBETON - neuznatelný náklad - koe 5
- KOMUNIKACE - PLNÁ KONSTRUKCE ASFALTOBETON - neuznatelný náklad - koe 6
- VJEZD - ŽIVČINÝ RECYKLÁT - koe 3
- LÁVKA - ŽELEZOBETON
- KAČÍREK
- OKAMENOVÁNÍ - DLAŽBA Z LOMOVÉHO KAMENE DO BETONU
- KOMPOZITNÍ POCHOZÍ ROST
- VEGETACE - OHUMUSOVÁNÍ
- VEŘEJNÉ OSVĚTLENÍ výška sloupů 5 m

Povolení ke zřízení (úpravě) sjezdu
ze silnice č. 144 na parcelu viz PD
vydáno Krajským úřadem Olomouckého kraje
- silniční správním úřadem
dne 18. 1. 2024 Č.j.: KUOK 9552/2024

KRAJSKÝ ÚŘAD
OLOMOUCKÉHO KRAJE
odbor dopravy a silniční
hospodářství

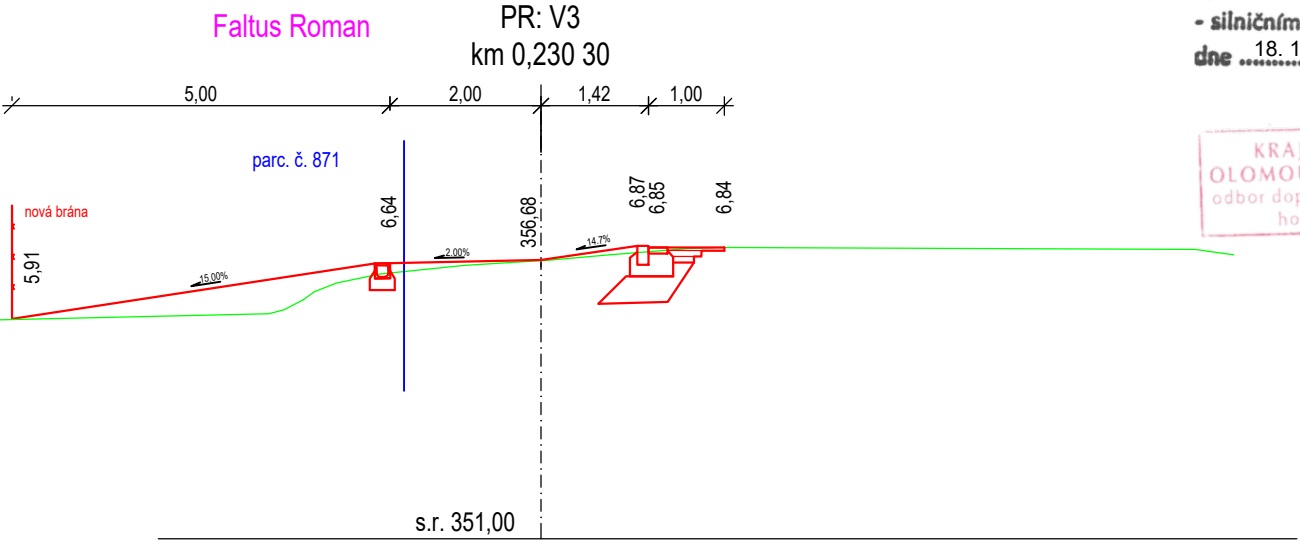
| | | | | | | | |
|---|--|---------------------------------------|--|---------------------|--|--|--|
| Výškový systém: B.p.v. Souřadnicový systém: S-JTSK | | | | | | | |
| VEDOUcí PROJEKTU | | ZODPOVĚDNÝ PROJEKTANT | | VYPRACOVAL | | Ing. Linda Smitalová, IČO 74278361 Rokyčanova 781/13 Olomouc 77900 +420 777 629 795 smitalova@atelis.eu www.atelis.eu | |
| Ing. Petr SMÍTAL ČKAIT 1202264 | | Ing. Linda SMÍTALOVÁ ČKAIT 1201908 | | Ing. Aigul MAKAROVA | | | |
| STAVEBNÍK OBEC RAPOTÍN | | | | | |  | |
| KRAJ OLOMOUCKÝ | | MÍSTO k.ú. RAPOTÍN | | ZAKÁZKOVÉ ČÍSLO | | | |
| AKCE | | | | | | 2023011 | |
| CHODNÍK, PROPOJENÝ UL. U LOSINKY - CYKLOSTEZKA UL. JESENICKÁ KOORDINAČNÍ SITUAČNÍ VÝKRES - ČÁST B | | | | | | FORMÁT | |
| | | | | | | 6 x A4 | |
| | | | | | | DATUM | |
| | | | | | | 06/2023 | |
| | | | | | | STUPEŇ | |
| | | | | | | DUSP+PDPS | |
| | | | | | | MĚŘÍTKO | |
| | | | | | | 1:250 | |
| | | | | | | ČÍSLO PŘÍLOHY | |
| | | | | | | C.3b | |
| | | | | | | ČÍSLO SOUPRAVY | |



Povolení ke zřízení (úpravě) sjezdu
ze silnice č.: na parcelu..... viz PD..
vydáno Krajským úřadem Olomouckého kraje
- silničním správním úřadem
dne 18. 1. 2024 Č.j.: KUOK 9552/2024


Razítko, podpis:

KRAJSKÝ ÚŘAD
OLOMOUCKÉHO KRAJE
odbor dopravy a silničního
hospodářství 8



SO 101

VÝŠKOVÝ SYSTÉM B. p. v.

| | | | | | | |
|---|-----------|---------------------------------------|---------------------|--|---|----------------|
| VEDOUČÍ PROJEKTU | | ZODPOVĚDNÝ PROJEKTANT | VYPRACOVAL | | Ing. Linda Smítalová, IČO 74276361 Rokycanova 781/13 Olomouc 779 00 +420 777 829 795 smitalova@atelis.eu www.atelis.eu | |
| Ing. Petr SMÍTAL ČKAIT 1202264 | | Ing. Linda SMÍTALOVÁ ČKAIT 1201908 | Ing. Aigul MAKAROVA | | <div></div> | |
| STAVEBNÍK obec RAPOTÍN | | | | | | |
| KRAJ | OLOMOUCKÝ | MÍSTO k.ú. RAPOTÍN | | | ZAKÁZKOVÉ ČÍSLO | 2023011 |
| AKCE CHODNÍK, PROPOJENÍ UL. U LOSINKY - CYKLOSTEZKA UL. JESENICKÁ SO 101 - CHODNÍK | | | | | FORMÁT | 2 x A4 |
| | | | | | DATUM | 06/2023 |
| | | | | | STUPEŇ | DUSP+PDPS |
| | | | | | MĚŘÍTKO | 1:100 |
| CHARAKTERISTICKÉ PŘÍČNÉ ŘEZY VE VJEZDECH | | | | | ČÍSLO PŘÍLOHY 5b | ČÍSLO SOUPRAVY |

